

RAD-, TREKKING- UND MOUNTAINBIKEKARTE DER REGION GRAZ 2020



KONTAKT INFORMATION

TOURISMUS INFORMATION
REGION GRAZ
Herrngasse 16, 8010 Graz
T +43 (0) 316 / 8075-0
info@graztourismus.at
www.regiongraz.at, www.bikeCULTure.at

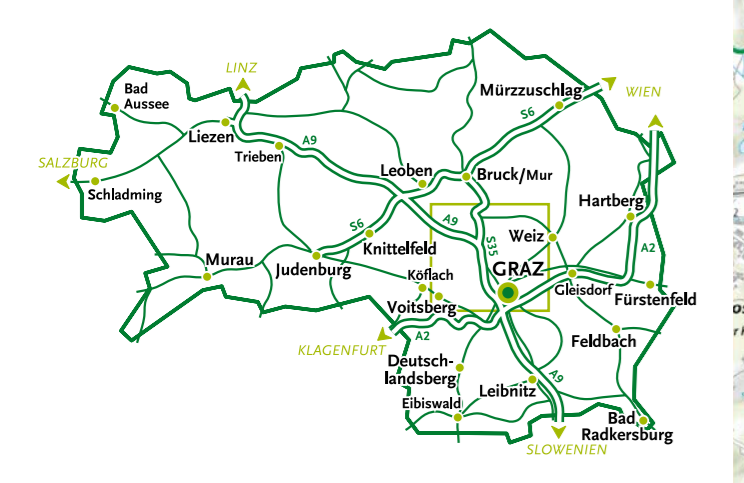
Jänner – März & November | Mo – So/Fr: 10.00 – 17.00 Uhr
April – Oktober & Dezember | Mo – So/Fr: 10.00 – 18.00 Uhr

Nähere Informationen zu den schönsten Rad- und Mountainbiketouren in der Steiermark finden Sie unter:

STEIERMARK TOURISMUS
St. Peter Hauptstr. 243, 8042 Graz
T +43 (0) 316 / 4003-0
info@steiermark.com
www.steiermark.com

VON STADT AUF LAND IN 10 MINUTEN!

IMPRESSUM: Herausgeber: TRV Graz und Graz-Umgebung, Dezember 2019 / Für den Inhalt verantwortlich: Jürgen Paal / Kartografie, Gestaltung: Webagentur geografic Graz
Fotografie: Hans Wiesenhofer, Tom Lamm, Bernd Gruber, gebened, Erwin Haiden, The Cap Coaching, Tourismus Pressstätten/Region Graz, Archiv Region Graz, Harry Schiffer, Region Graz - Tom Lamm, M. Kopy The Cap Mapping, bikeCULTure/Markus Kreiner, private Aufnahmen.



BECHILDERUNG

MOUNTAINBIKE / STRASSE / TREKKING

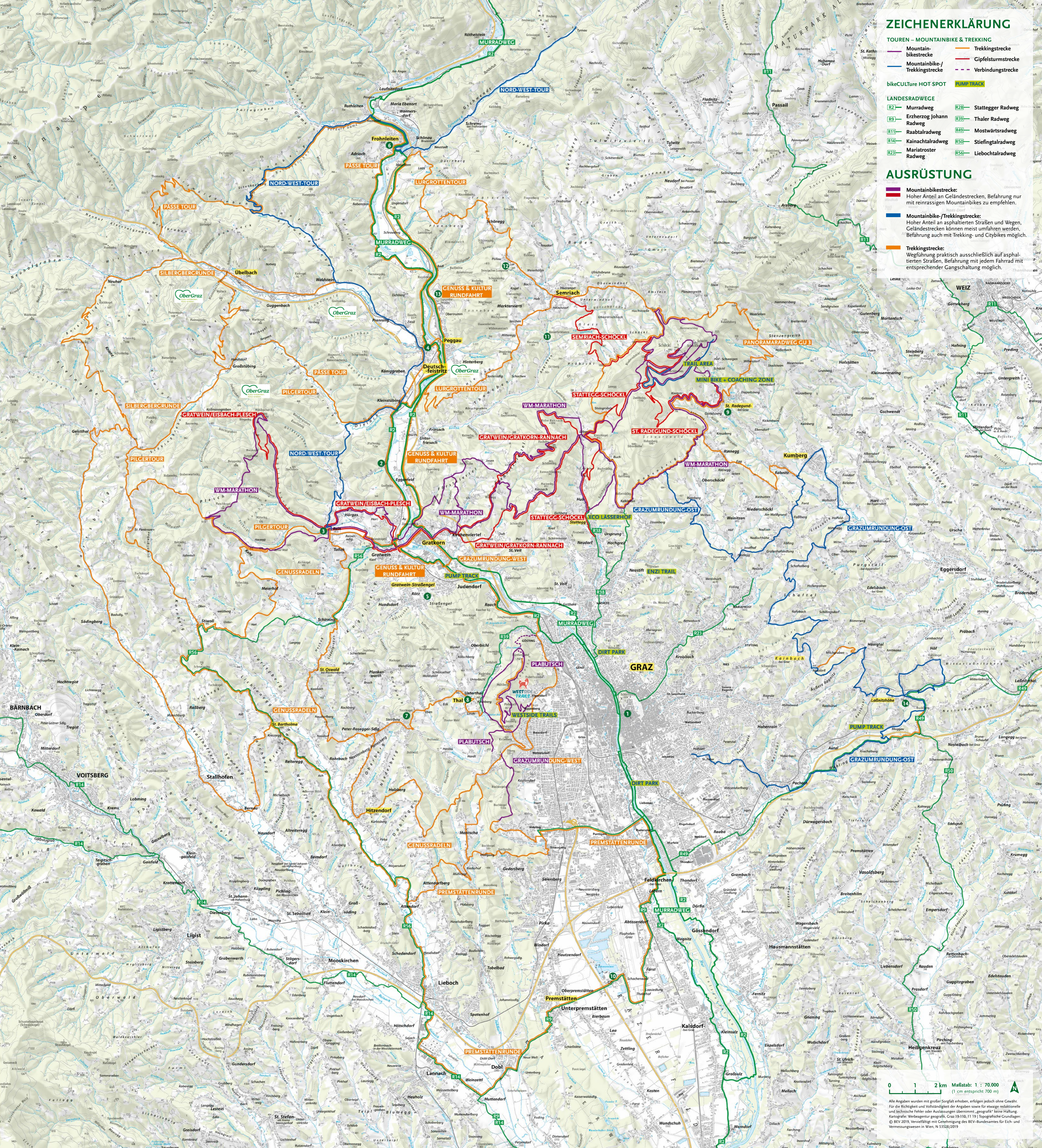
DOPPELPEILE / 24 mal 24 cm
Standort: An Kreuzungen, Abzweigungen und zur Beruhigung zwischendurch
Weiterfahrt: Strecke führt gerade weiter
Hinweis: Ansicht meist parallel zur Fahrtrichtung, nur ein Wegweiser pro Standort

LINKS- RECHTSPEILE / 24 mal 24 cm
Standort: An Kreuzungen und Abzweigungen
Weiterfahrt: Strecke weicht ab

TOUR
Hinweis: Ansicht immer frontal zur Fahrtrichtung, immer zwei Wegweiser pro Standort

ÜBERREGIONALE RADROUTEN / STEIERMARK

Die Beschilderung der überregionalen Radrouten in der Steiermark ist durchgehend, auf öffentlichen oder privaten Wegen. Mindestens an jeder Kreuzung und Abzweigung, bei längeren Streckenteilen auch dazwischen, sowie an allen Hauptpunkten sind die entsprechenden Wegweiser angebracht. Seit kurzem gibt es an ausgewählten Punkten auch Bodenmarkierungen. Die Beschilderung ist für die Tourenführung konzipiert und nicht für eine Orientierung bei rennmäßiger Tempo geeignet.



ZEICHENERKLÄRUNG

TOUREN – MOUNTAINBIKE & TREKKING

- Mountainbikestrecke
- Mountainbike- / Trekkingstrecke
- Trekkingstrecke
- Gipfelsturmstrecke
- Verbindungsstrecke

bikeCULTure HOT SPOT **PUMP TRACK**

LANDESRADWEGE

- R2 Murradweg
- R9 Erzerzog Johann Radweg
- R11 Raabtalradweg
- R14 Kainachtalradweg
- R23 Mariatroster Radweg
- R28 Statteger Radweg
- R39 Thaler Radweg
- R49 Mostwärtsradweg
- R50 Stiefingtalradweg
- R56 Liebochtalradweg

AUSRÜSTUNG

- Mountainbikestrecke:** Hoher Anteil an Geländestrecken, Befahrung nur mit reinrassigen Mountainbikes zu empfehlen.
- Mountainbike- /Trekkingstrecke:** Hoher Anteil an asphaltierten Straßen und Wegen, Geländestrecken können meist umfahren werden, Befahrung auch mit Trekking- und Citybikes möglich.
- Trekkingstrecke:** Wegführung praktisch ausschließlich auf asphaltierten Straßen, Befahrung mit jedem Fahrrad mit entsprechender Gangschaltung möglich.

0 1 2 km Maßstab: 1 : 70.000
(1 cm entspricht 700 m)

Alle Angaben wurden mit großer Sorgfalt erhoben, erfolgen jedoch ohne Gewähr für die Richtigkeit und Vollständigkeit der Angaben sowie für etwaige redaktionelle und technische Fehler oder Auslassungen. Kartografie: Webagentur geografic Graz 38.110.11.19 | Topografische Grundlagen: © BEV 2019, Vervielfältigt mit Genehmigung des BEV-Bundesamtes für Eich- und Vermessungswesen in Wien, N.5328/2019



SCHÖCKL TRAILS

- DOWNHILL**
Länge: 3.870 m
Schwierigkeitsgrad: schwer/schwarz
- SINGLETRAIL**
Länge: ca. 2.000 m
Schwierigkeitsgrad: mittel/rot
- FREERIDE**
Länge: 850 m
Schwierigkeitsgrad: mittel/rot
- TABLE LINES**
Länge: 350 m
Schwierigkeitsgrad: mittel/rot

LEGENDE

- Singletrail, Freeride
- Übergang Singletrail/ Freeride
- Downhill
- Übergang Downhill
- Mautstraße
- Schöcklstraße
- Schöckl Seilbahn
- Waschplatz für Bikes
- Parkplatz

WM-MARATHON



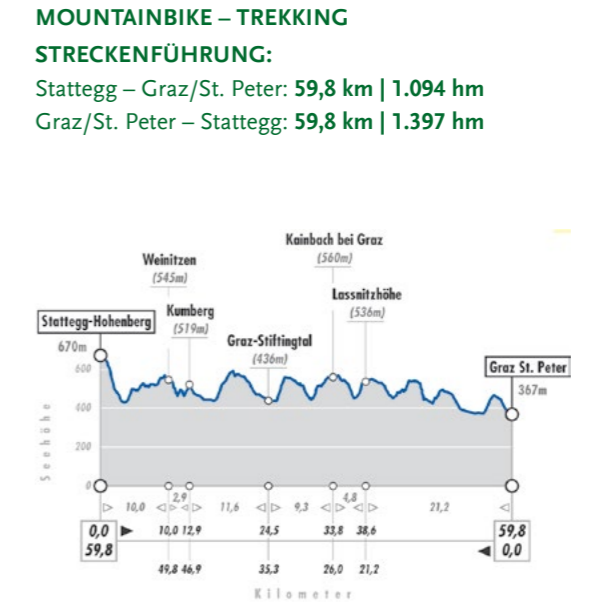
STRECKENCHARAKTERISTIK:
Der WM-Marathon bietet 80% der originalen Rennstrecke der UCI Mountain Bike Marathon Weltmeisterschaften Graz/Stattegg 2009 als permanent freigegebenen Rundkurs zum Tourenfahren an. Eine der schwierigsten Marathonstrecken der Welt kann also von jedem Biker zum „Schnuppern von WM-Luft“ befahren werden. Der Einstieg ist überall im Bereich der Grazer Hausberge Rannach, Plesch und Schöckl möglich. Die WM-Gemeinden Stattegg, Gratkorn, Gratwein, Eisbach und St. Radegund bieten eine Vielzahl von bikerge-rechten Unterkünften.

GENUSSRADELN



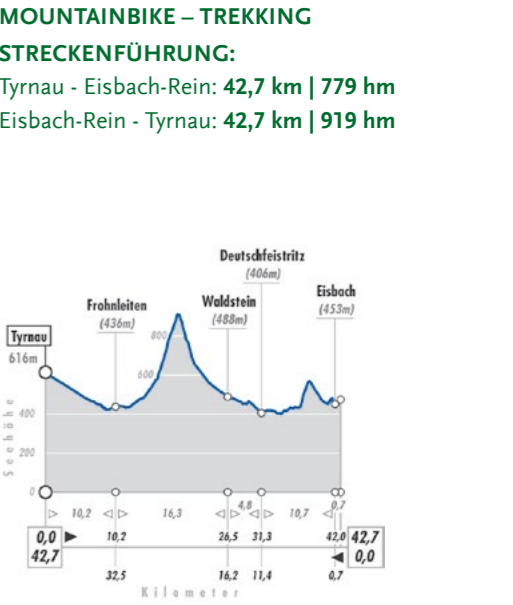
STRECKENCHARAKTERISTIK:
Große Runde an beiden Seiten des Liebochtales und darüber hinaus mit Anschlüssen an Graz und die Genussradlouten der Weststeiermark. Buschenschank- und Kirchturnfahrd mit hügeligem Charme an beiden Talseiten und gar nicht so wenigen Höhenmetern. Durch Verbindungsstrecken ergeben sich jede Menge kleinerer Touren.

GRAZUMRUNDUNG-OST



STRECKENCHARAKTERISTIK:
Die Grazumrundung-Ost schließt im Bereich Stattegg/ Hohenberg an den Europa Marathon und an den Panoramaweg GU 3 an und führt über eine verwinkelte Streckenführung durchs Hügelland bis Graz/St.Peter.Hügelmarathon – „Über 9 Hügel sollst du gehen“ – mit kurzen aber manchmal recht knackigen Anstiegen und einigen interessanten Mountainbike-Teilstücken.

NORD – WEST – TOUR



STRECKENCHARAKTERISTIK:
Abwechslungsreiche Tour hin- und hergerissen zwischen Rollerpässen und einem ganz ordentlichen Berg. Verbindungsmöglichkeit für Frohleitner und Grazer Stadterlebnis.

SCHÖCKL TRAIL AREA



AM GRAZER HAUSBERG LASSEN ZWEI KOMPLETTE GRAVITY-LINES, INTERESSANTE VARIANTEN UND EIN LÄSSIGES ANGEBOT FÜR TOURENBIKER DIE HERZEN DER BIKER HÖHER SCHLAGEN. Apropos höher: Biker werden mit der 6er-Gondel der Schöckl Seilbahn gemütlich über 650 Höhenmeter auf den Gipfel befördert. Tourenbiker haben die Möglichkeit, Enduro-Ausfahrten mit atemberaubendem Ausblick zu erleben und durch die Seilbahn ihren Bewegungsradius gehörig zu erhöhen, Freerider und Downhiller finden ein Streckenangebot, das nichts zu wünschen offen lässt.



DIE SCHÖCKL TRAIL AREA IST EINES DER WENIGEN DOWNHILL-PARADIESE, DIE DAS GANZE JAHR ÜBER GEOFÖFFNET HABEN! Zu folgenden Zeiten kommt ihr mit euren Bikes auf den Berg: Schöckl Seilbahn Öffnungszeiten: Mo bis Fr von 9 bis 17 Uhr, Sa, So, Feiertage, Sommerferien von 9 bis 18 Uhr. In den Wintermonaten (Nov, Dez, Jan, Feb) ist die Seilbahn nur bis 16.30 Uhr in Betrieb. Weitere Informationen: www.schoeckl-trail-area.at/trail-area



THE GAP COACHING
FAHRTECHNIKTRAINING BEIM MASTERMIND DER SCHÖCKL TRAIL AREA!
Mag. Michael Colles
www.the-gap.at
info@the-gap.at
T +43 (0) 660 / 220 40 07



WEST SIDE TRAILS
DAS STRECKENNETZ AM PLABUTSCH WURDE IN DER STADT GRAZ UM DIE WEST SIDE TRAILS ERWEITERT. Der KNIGHT RIDER (Gaisberg-Schloss Eggenberg) und der SHORT WEST (Gaisberg-Hergott auf der Wies) sind zwei extra für ambitionierte Endurobiker gebaute Trails, die über die Tourenstrecken der Plabutschrunde von allen Seiten des Grazer Stadtberges erreichbar sind.

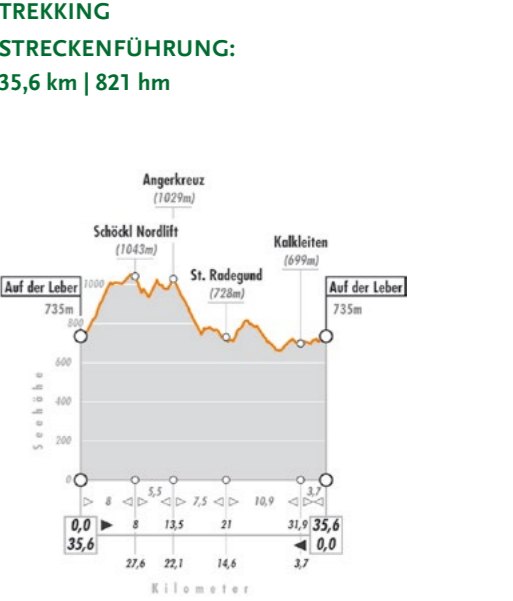


ALTSTADT-RADFÜHRUNGEN
Mit einer Altstadt-Radführung ist das Spannungsfeld zwischen dem Weltkulturerbe der Grazer Altstadt und den futuristischen Bauten der Kulturhauptstadt hautnah und spannend aus der Sattelperspektive erlebbar. Ganz gemütlich lässt sich die Stadt Graz auch mit dem e-Bike „erfahren“.



GIPFELSTÜRME
Die Gipfelstürme bieten die Gelegenheit die WM-Berge Rannach, Plesch, Schöckl in kleinen „Häppchen“ zu genießen, ohne sich zu einem Konditionsriesen auftrainieren zu müssen. Von einem definierten Ausgangspunkt führen die Strecken schlicht und einfach auf den „Gipfel“ und wieder zurück.
• **STATTEGG – SCHÖCKL:** 27 km | 1.050 hm
Startpunkt: Stattegg Dorfplatz
• **ST. RADEGUND – SCHÖCKL:** 26 km | 750 hm
Startpunkt: St. Radegund/Schöckl Seilbahn
• **GRATWEIN/EISBACH – PLESCH/MÜHLBACHERHÜTTE:** 26 km | 650 hm
Startpunkte: ÖBB-Bahnhof/Gratwein, Stift Rein/Eisbach
• **GRATWEIN/GRATKORN – RANNACH:** 27 km | 620 hm
Startpunkte: ÖBB-Bahnhof/Gratwein, Gratkorn-St. Stefan
• **SEMIRIACH – SCHÖCKL:** 14 km | 900 hm
Startpunkt: Semriach Gemeindeamt

PANORAMAWEG



STRECKENCHARAKTERISTIK:
Trekkingklassiker rund um den Schöckl im Radwegedesign (Achtung: Grüne Wegweiser GU 3). Gibt als Asphalttrainingsrunde auch für Biker einiges her. Der ultimative Tagesausflug für den Trekkinggenuss. Tipp: Schöckl-Gipfelsieg über die ehemalige Mautstraße einbauen!
BIKER-PROFIL:
• Trekkingbiker in Vollendung
• Asphalttritter auf der Rundstrecke
• Stadtbiker im Frischluftaushauch



bikeCULTure HOT SPOTS
ENZI TRAIL GRAZ
Enduro Trail, eigenhändig gebaut vom Verein Radlager, www.radlager-mtb.at
SPOT: Dürrgrabenweg 29, 8045 Graz
PUMP TRACK GRATWEIN-STRASSENDEL
Der Pump Track des Radclubs bikespeak. www.bikespeak.at
SPOT: Radweg 2, 8111 Gratwein-Straßengel
PUMP TRACK LASSNITZHÖHE
Pump Track, gebaut und betreut vom Verein URC Laßnitzhöhe, www.radclublassnitzhoehe.sportunion.at
SPOT: Moggau 31, 8301 Laßnitzhöhe



bikeCULTure TERMINE 2020
AUS 18 GEMEINDEN INS STERNFAHRTZIEL
• Sternfahrt 20, 1. Juni 2020 (Pfingstmontag)
MOUNTAINBIKE
• Grazer Bike-Opening Stattegg, 1.–2. Mai 2020
• UEC Mountainbike Europameisterschaft, 14.–17. Mai 2020
• Schöckl Gipfelsturm, 16. Mai 2020
• UCI MTB Eliminator World Cup, 29. August 2020
STRASSE UND TREKKING
• Ride around Graz, 18. April 2020
• Tour de Mur, 11.–13. Juni 2020 (Etappenort Graz 12. Juni 2020)
• 6/12/24h Stunden Rad Trophy, Hiltzendorf, 12.–13. September 2020
• Schöckel Classic Duathlon Graz-Schöckl, 27. September 2020
TRIATHLON
• Ironman 70.3 Graz, 24. Mai 2020



EM 2020
2020 UEC EUROPEAN MOUNTAINBIKE CHAMPIONSHIPS GRAZ/STATTEGG, 14.–17. MAI 2020
20 in 2020! Im Mai 2020 wird die bikeCULTure Region wieder einmal zu einem Hot Spot des Europäischen Mountainbikesports. Die bewährten Veranstalter von GIANTSPORT richten bereits zum 20. Mal eine UEC MTB Europameisterschaft aus. Was 2003 mit der Elite EM in allen Kategorien des MTB Sports begann, entwickelte sich über jährliche Masters und Jugend Europameisterschaften hin zur EM 2020 in der Olympischen Disziplin Cross Country. Im Olympiajahr werden alle Stars der Szene die Stattegger Trails unter die Stollen ihrer Bikes nehmen. www.bike09.at



TOP AUSFLUGSZIELE
1. GRAZ
www.graztourismus.at
2. ÖSTERREICHISCHES FREILICHTMUSEUM STUBING
www.freilichtmuseum.at
3. STIFT REIN
www.stift-rein.at
4. SENSENWERK DEUTSCHFEISTRITZ
www.sensenwerk.at
5. MARIA STRASSENDEL | WALLFAHRTSKIRCHE
www.obergraz.at
6. FROHNLEITEN
www.frohnleiten.at
7. JOHANNES KEPLER STERNWARTE
www.stav.at



TOP AUSFLUGSZIELE
8. THAL | ARNOLD SCHWARZENEGGER MUSEUM | JAKOBUSKIRCHE
www.thal.gv.at
9. ST. RADEGUND BEI GRAZ | SCHÖCKL
www.schoeckl.at | www.st-radegund.regiongraz.at
10. PREMSTÄTTEN ÖSTERREICHISCHER SKULPTURENPARK
www.premstaetten.info | www.skulpturenpark.at
11. SEMIRIACH | KESSELFALKLAMM
www.semriach.at
12. LURGROTTE – EINGANG SEMIRIACH
www.lurgrotte.at
13. LURGROTTE – EINGANG PEGGAU
www.lurgrotte.com
14. LASSNITZHÖHE | sebastian RELOADED®
www.regionlassnitzhoehe.at | www.sebastianreloaded.at



TOP AUSFLUGSZIELE
15. MURRADWEG (R2)
www.murradweg.com



LURGROTTE TOUR
PEGGAU – HIENING – SEMIRIACH – PÖLLAU – SCHÖNEGG – PFANNBERG – FROHNLEITEN – UNGERSDORF – BADL – PEGGAU
WEGSTRECKE: 34,8 KM | HÖHENMETER: 630 M
EINKEHRMÖGLICHKEITEN: in Peggau, Semriach und Frohnleiten
Über den idyllisch, am Murufer gelegenen R2, erreicht man die Markt-gemeinde Peggau mühelos und bequem von Bruck/Mur oder der Landeshauptstadt Graz. Auch die Anreise mit der S1 bietet sich an. Am R2 fährt man zuerst südwärts an der L121. Kurz vor der Autobahn-auffahrt geht's links über die Hieningstraße rauf bis nach Semriach. Vorbei an Lur und dem oberen Zu-gang der Lurgrotte führt die Tour über Pöllau, Schönegg und Pfannberg bis nach Frohnleiten. An der Bundesstraße angelangt, fährt man über Ungersdorf und Badl, vorbei an der Lurgrotte Peggau, zurück zum Ausgangspunkt der Tour.



OBERGRAZ PILGERTOUR
DIE ETWAS ANDERE E-BIKE TOUR!
WALLFAHRTSKIRCHE MARIA STRASSENDEL – STIFT REIN – WALLFAHRTSKIRCHE ST. PANKRAZEN – PFARRKIRCHE GROSSSTÜBING – KLEINSTÜBING – EGGENFELD BEI GRAT-KORN – PFARRKICHE ST. STEFAN / GRATKORN – STRASSENDEL
WEGSTRECKE: 50 KM | HÖHENMETER: 645 M
EINKEHRMÖGLICHKEITEN: überall entlang der Strecke (Öffnungszeiten beachten)
Das Stift Rein und die Kirche Maria Straßengel sind zwei heraus-gende Pilgerstätten in der Region OberGraz. Die Pankrazius-kirche in Gschnaidt, sowie die Pfarrkirche in Groß-stübing und St. Stefan in Gratkorn sind weitere Kraftplätze, die die Spiritualität anregen. Pilgern mit dem Rad ist die moderne Art, an besonderen Orten Kraft zu tanken, Kultur zu entdecken, ein-zukehren und wieder aufzubrechen.



GENUSS & KULTUR RUNDFAHRT
WEGSTRECKEN:
• GRATWEIN – DEUTSCHFEISTRITZ – PEGGAU – GRATKORN – GRATWEIN: 25 KM | • GRATWEIN – REIN – GRATWEIN: 8 KM
HÖHENMETER: 39 M
Bei dieser Tour begibt man sich auf die Spuren steirischer Kul-turhighlights. Einzigartig dabei ist, dass OberGraz an beiden Murufern befahren oder sogar umrundet werden kann. Ausgehend vom Bahnhof Gratwein, geht es zunächst flussaufwärts, vorbei am Freilichtmuseum Stübing und idyllischen Obstplantagen bis zum Sensenwerk Deutschfeistriz und weiter zur Lurgrotte Peggau. Am östlichen Murufer, begleitet von teils schroffen, teils sanften Berg-zügen, führt die Rundtour wieder flussabwärts bis nach Gratkorn und weiter zum Ausgangs-punkt. Wer möchte, kann noch einen Abstecher zum Zisterziensersitz Rein oder der Kirche Maria Straßengel wagen.



OBERGRAZ PÄSSE TOUR
DEUTSCHFEISTRITZ – KLEINSTÜBING – GROSSSTÜBING – SILBERBERG (PASSHÖHE) – ÜBELBACH – THOMASKREUZ (PASSHÖHE) – ARZWALDGRABEN – SCHKENBERG – FROHNLEITEN – DEUTSCHFEISTRITZ
WEGSTRECKE: 55 KM | HÖHENMETER: 1410 M
EINKEHRMÖGLICHKEITEN: Großstübinger Stubn, Gaststätten in Übelbach, Almhütte Plotscherbauer
Trekking oder doch mit dem E-Bike? Ungebrochen ist die Beliebtheit des Radelns entlang der Mur und damit mitten durch die Region OberGraz. Diese Pässe Tour in den Ausläufern der Gleinalpe ist ein Klassiker für BikerInnen mit Biss. Romantische Gemeindestraßen, herausfordernde Anstiege und besondere Ausblicke belohnen für die An-strengung. E-Bike Tankstellen und genügend Einkehrmöglichkeiten am Weg sorgen für eine Zusatzportion Energie für diese anspruchs-volle Tour.



SILBERBERGRUNDE
ÜBELBACH – SILBERBERG – GROSSSTÜBING – KRAUTWASCH – BOCKSTALLGRABEN – NEUHOF – ÜBELBACH
WEGSTRECKE: 30, 8 KM | HÖHENMETER: 950 M
EINKEHRMÖGLICHKEITEN: in Großstübing, Neuhof und Übelbach
Die Silberbergrunde – der Name erinnert an die einstige Bedeutung des Silberbergbaus in Übelbach – führt von Übelbach über die Passhöhe am Silberberg bis nach Großstübing. Von hier geht es auf einer asphaltierten Strecke hoch bis zum ehemaligen Gasthof Krautwasch. In der Ruhe liegt die Kraft. Rundum Wiesen, Wälder, Berge – soweit das Auge reicht. Über Neuhof, dem Tor zur Gleinalpe, geht es zurück nach Übelbach.



PREMSTÄTTENRUNDE
PREMSTÄTTEN – FELDKIRCHEN – STRASSGANG – ATTEN-DORF – LIEBOCH – LANNACH – DOBL – PREMSTÄTTEN
WEGSTRECKE: 43 KM | HÖHENMETER: 450 M
Die Trekkingrunde im Grazer Süden stellt die Verbindung von Premstätten zum Murradweg und zum Genussradeln im Westen der Landeshauptstadt her. Komponiert aus den beschilderten Landesradwegen R9, R2, R56, R14 und Teilen der Genussradel-strecke führt die Tour über meist flache Radwege und -routen. Von Straßgang bis Attendorf sind die Hügel des Grazer Südwes-tens, die schöne Aussichtspunkte bieten, zu überwinden. Mit dem Schwarzssee und dem Österreichischen Skulpturenpark sind in der Markt-gemeinde Premstätten auch beliebte Ausflugs-ziele zu finden. Mit einer Vielzahl an Nächtigungs-betrieben bietet sich Premstätten als perfekter Ausgangspunkt für Touren im bikeCULTure Wegenetz an.



MURRADWEG (R2)
VOM MURURSPRUNG ZU DEN WEINHÜGELN UND HEISSEN QUELLEN!
Als längster der steirischen Flussradwege führt der Murradweg (R2) über 365 km vom Murursprung in den Hohen Tauern bis nach Bad Radkersburg, dem südlichsten Punkt der Steiermark. Graz bildet als Landeshauptstadt, Weltkulturerbe und als Kultur- und GenussHauptstadt das lebendige Bindeglied zwischen dem bergigen Charme der Obersteiermark und dem mediterranen Flair des Südens. Übrigens: der Murradweg ist auch ein Paradies für Läufer und Skater!
VERANSTALTUNGSTIPP
• Tour de Mur, 11.–13. Juni 2020 (Etappenort Graz 12. Juni 2020)
www.tour-de-mur.at
INFORMATION
• Steiermark Tourismus, T +43 (0) 316 / 4003-0
info@steiermark.com, www.murradweg.com